














— CYCLING AUSTRIA —  
**OBERÖSTERREICH**

## Marschtabelle







Start/Ziel: N 48°32'44.5"  
 E 13°54'18.4"

G-km von 0	G-km zu 0	km Pkt.	See- höhe	Ort		Str. Nr.	38 km/h	40 km/h	42 km/h
<b>0,0</b>	<b>116,5</b>	<b>0,0</b>	<b>560</b>	<b>OST Sarleinsbach, Marktplatz</b>		<b>L1532</b>	<b>16:00</b>	<b>16:00</b>	<b>16:00</b>
0,3	116,2	0,3	547	FT + KV, 2. Ausfahrt + FT	⊞⊞⊞		16:00	16:00	16:00
4,5	112,0	4,2	439	Kreuzung rechts Rtg. Obermühl	⇒	L588	16:07	16:06	16:06
4,8	111,7	0,3	447	Hühnergeschrei			16:07	16:07	16:06
4,9	111,6	0,1	447	Brückensbaustelle- Achtung Engstelle!			16:07	16:07	16:07
5,2	111,3	0,3	440	Kreuzung rechts Rtg. Obermühl	⇒	L588	16:08	16:07	16:07
7,4	109,1	2,2	429	Doppl			16:11	16:11	16:10
11,1	105,4	3,7	387	Kreuzung halb rechts Rtg Oberkappel	↗	L585	16:17	16:16	16:15
11,2	105,3	0,1	382	Kreuzung rechts über Brücke <b>Beginn Steigung</b>	⇒	L1528	16:17	16:16	16:16
13,5	103,0	2,3	512	Lembach im Mühlkreis			16:21	16:20	16:19
<b>13,6</b>	<b>102,9</b>	<b>0,1</b>	<b>540</b>	<b>BW1 Lembach im Mühlkreis</b> <b>3,1 km Ø 5,1 %, max. 8 %</b>			<b>16:21</b>	<b>16:20</b>	<b>16:19</b>
14,4	102,1	0,8	545	Kreuzung rechts Rtg. Oberkappel	⇒	L1528	16:22	16:21	16:20
14,5	102,0	0,1	544	Marktplatz links	⇐	L1528	16:22	16:21	16:20
14,6	101,9	0,1	547	Kreuzung rechts Rtg Umfahrung	⇒	L1528	16:23	16:21	16:20
14,8	101,7	0,2	539	Kreuzung gerade	↑	L1528	16:23	16:22	16:21
15,8	100,7	1,0	573	FT, Kreuzung gerade Rtg. Oberkappel, FT	⊞↑⊞	L1531	16:24	16:23	16:22
16,3	100,2	0,5	569	Pernersdorf			16:25	16:24	16:23
17,2	99,3	0,9	575	Putzleinsdorf			16:27	16:25	16:24
17,7	98,8	0,5	602	Kreuzung links bei GH Ranetbauer	⇐		16:27	16:26	16:25
17,8	98,7	0,1	597	Markt rechts Rtg. Ameisberg	⇒	L1527	16:28	16:26	16:25
22,7	93,8	4,9	566	<b>Green Zone</b>			16:35	16:34	16:32
23,1	93,4	0,4	540	Kreuzung rechts Rtg. Altenfelden	⇒	L1532	16:36	16:34	16:33
<b>23,3</b>	<b>93,2</b>	<b>0,2</b>	<b>560</b>	<b>Sarleinsbach 1. Zieldurchfahrt Marktplatz</b>			<b>16:36</b>	<b>16:34</b>	<b>16:33</b>
23,6	92,9	0,3	547	FT + KV, 2. Ausfahrt + FT	⊞⊞⊞		16:37	16:35	16:33
27,8	88,7	4,2	439	Kreuzung rechts Rtg. Obermühl	⇒	L588	16:43	16:41	16:39
28,1	88,4	0,3	447	Hühnergeschrei			16:44	16:42	16:40
28,2	88,3	0,1	447	Brückensbaustelle- Achtung Engstelle!			16:44	16:42	16:40
28,5	88,0	0,3	440	Kreuzung rechts Rtg. Obermühl	⇒	L588	16:45	16:42	16:40
30,7	85,8	2,2	429	Doppl			16:48	16:46	16:43
34,4	82,1	3,7	387	Kreuzung halb rechts Rtg Oberkappel	↗	L585	16:54	16:51	16:49
34,5	82,0	0,1	382	Kreuzung rechts über Brücke <b>Beginn Steigung</b>	⇒	L1528	16:54	16:51	16:49
36,8	79,7	2,3	512	Lembach im Mühlkreis			16:58	16:55	16:52
<b>36,9</b>	<b>79,6</b>	<b>0,1</b>	<b>540</b>	<b>BW2 Lembach im Mühlkreis</b> <b>3,1 km Ø 5,1 %, max. 8 %</b>			<b>16:58</b>	<b>16:55</b>	<b>16:52</b>
37,7	78,8	0,8	545	Kreuzung rechts Rtg. Oberkappel	⇒	L1528	16:59	16:56	16:53
37,8	78,7	0,1	544	Marktplatz links	⇐	L1528	16:59	16:56	16:54
37,9	78,6	0,1	547	Kreuzung rechts Rtg Umfahrung	⇒	L1528	16:59	16:56	16:54
38,1	78,4	0,2	539	Kreuzung gerade	↑	L1528	17:00	16:57	16:54
39,1	77,4	1,0	573	FT, Kreuzung gerade Rtg. Oberkappel, FT	⊞↑⊞	L1531	17:01	16:58	16:55
39,6	76,9	0,5	569	Pernersdorf			17:02	16:59	16:56
40,5	76,0	0,9	575	Putzleinsdorf			17:03	17:00	16:57
41,0	75,5	0,5	602	Kreuzung links bei GH Ranetbauer	⇐		17:04	17:01	16:58
41,1	75,4	0,1	597	Markt rechts Rtg. Ameisberg	⇒	L1527	17:04	17:01	16:58
46,0	70,5	4,9	566	<b>Green Zone</b>			17:12	17:09	17:05
46,4	70,1	0,4	540	Kreuzung rechts Rtg. Altenfelden	⇒	L1532	17:13	17:09	17:06
<b>46,6</b>	<b>69,9</b>	<b>0,2</b>	<b>560</b>	<b>SP1 Sarleinsbach Marktplatz, 2. Zieldurchfahrt</b>			<b>17:13</b>	<b>17:09</b>	<b>17:06</b>
46,9	69,6	0,3	547	FT + KV, 2. Ausfahrt + FT	⊞⊞⊞		17:14	17:10	17:07
51,1	65,4	4,2	439	Kreuzung rechts Rtg. Obermühl	⇒	L588	17:20	17:16	17:13
51,4	65,1	0,3	447	Hühnergeschrei			17:21	17:17	17:13
51,5	65,0	0,1	447	Brückensbaustelle- Achtung Engstelle!			17:21	17:17	17:13

51,8	64,7	0,3	440	Kreuzung rechts Rtg. Obermühl	⇒	L588	17:21	17:17	17:14
54,0	62,5	2,2	429	Doppl			17:25	17:21	17:17
57,7	58,8	3,7	387	Kreuzung halb rechts Rtg Oberkappel	↗	L585	17:31	17:26	17:22
57,8	58,7	0,1	382	Kreuzung rechts über Brücke <b>Beginn Steigung</b>	⇒	L1528	17:31	17:26	17:22
60,1	56,4	2,3	512	Lembach im Mühlkreis			17:34	17:30	17:25
<b>60,2</b>	<b>56,3</b>	<b>0,1</b>	<b>540</b>	<b>BW3 Lembach im Mühlkreis</b> <b>3,1 km Ø 5,1 %, max. 8 %</b>			<b>17:35</b>	<b>17:30</b>	<b>17:26</b>
61,0	55,5	0,8	545	Kreuzung rechts Rtg. Oberkappl	⇒	L1528	17:36	17:31	17:27
61,1	55,4	0,1	544	Marktplatz links	⇐	L1528	17:36	17:31	17:27
61,2	55,3	0,1	547	Kreuzung rechts Rtg Umfahrung	⇒	L1528	17:36	17:31	17:27
61,4	55,1	0,2	539	Kreuzung gerade	↑	L1528	17:36	17:32	17:27
62,4	54,1	1,0	573	FT, Kreuzung gerade Rtg. Oberkappel, FT	0↑0	L1531	17:38	17:33	17:29
62,9	53,6	0,5	569	Pernersdorf			17:39	17:34	17:29
63,8	52,7	0,9	575	Putzleinsdorf			17:40	17:35	17:31
64,3	52,2	0,5	602	Kreuzung links bei GH Ranetbauer	⇐		17:41	17:36	17:31
64,4	52,1	0,1	597	Markt rechts Rtg. Ameisberg ⚠Engstelle!! ⚠	⇒	L1527	17:41	17:36	17:32
<b>64,8</b>	<b>51,7</b>	<b>0,4</b>	<b>598</b>	<b>BUFFET ANFANG OE Putzleinsdorf</b>			<b>17:42</b>	<b>17:37</b>	<b>17:32</b>
<b>65,8</b>	<b>50,7</b>	<b>1,0</b>	<b>618</b>	<b>BUFFET ENDE</b>			<b>17:43</b>	<b>17:38</b>	<b>17:34</b>
69,3	47,2	3,5	566	<b>Green Zone</b>			17:49	17:43	17:39
69,7	46,8	0,4	540	Kreuzung rechts Rtg. Altenfelden	⇒	L1532	17:50	17:44	17:39
<b>69,9</b>	<b>46,6</b>	<b>0,2</b>	<b>560</b>	<b>SP2 Sarleinsbach 3. Zieldurchfahrt Marktplatz</b>			<b>17:50</b>	<b>17:44</b>	<b>17:39</b>
70,2	46,3	0,3	547	FT + KV, 2. Ausfahrt + FT	0⊙0		17:50	17:45	17:40
74,4	42,1	4,2	439	Kreuzung rechts Rtg. Obermühl	⇒	L588	17:57	17:51	17:46
74,7	41,8	0,3	447	Hühnergeschrei			17:57	17:52	17:46
74,8	41,7	0,1	447	Brückensbaustelle- Achtung Engstelle!			17:58	17:52	17:46
75,1	41,4	0,3	440	Kreuzung rechts Rtg. Obermühl	⇒	L588	17:58	17:52	17:47
77,3	39,2	2,2	429	Doppl			18:02	17:55	17:50
81,0	35,5	3,7	387	Kreuzung halb rechts Rtg Oberkappel	↗	L585	18:07	18:01	17:55
81,1	35,4	0,1	382	Kreuzung rechts über Brücke <b>Beginn Steigung</b>	⇒	L1528	18:08	18:01	17:55
83,4	33,1	2,3	512	Lembach im Mühlkreis			18:11	18:05	17:59
<b>83,5</b>	<b>33,0</b>	<b>0,1</b>	<b>540</b>	<b>BW4 Lembach im Mühlkreis</b> <b>3,1 km Ø 5,1 %, max. 8 %</b>			<b>18:11</b>	<b>18:05</b>	<b>17:59</b>
84,3	32,2	0,8	545	Kreuzung rechts Rtg. Oberkappl	⇒	L1528	18:13	18:06	18:00
84,4	32,1	0,1	544	Marktplatz links	⇐	L1528	18:13	18:06	18:00
84,5	32,0	0,1	547	Kreuzung rechts Rtg Umfahrung	⇒	L1528	18:13	18:06	18:00
84,7	31,8	0,2	539	Kreuzung gerade	↑	L1528	18:13	18:07	18:01
85,7	30,8	1,0	573	FT, Kreuzung gerade Rtg. Oberkappel, FT	0↑0	L1531	18:15	18:08	18:02
86,2	30,3	0,5	569	Pernersdorf			18:16	18:09	18:03
87,1	29,4	0,9	575	Putzleinsdorf			18:17	18:10	18:04
87,6	28,9	0,5	602	Kreuzung links bei GH Ranetbauer	⇐		18:18	18:11	18:05
87,7	28,8	0,1	597	Markt rechts Rtg. Ameisberg ⚠Engstelle!! ⚠	⇒	L1527	18:18	18:11	18:05
92,6	23,9	4,9	566	<b>Green Zone</b>			18:26	18:18	18:12
93,0	23,5	0,4	540	Kreuzung rechts Rtg. Altenfelden	⇒	L1532	18:26	18:19	18:12
<b>93,2</b>	<b>23,3</b>	<b>0,2</b>	<b>560</b>	<b>SP3 Sarleinsbach 4. Zieldurchfahrt Marktplatz</b>			<b>18:27</b>	<b>18:19</b>	<b>18:13</b>
93,5	23,0	0,3	547	FT + KV, 2. Ausfahrt + FT	0⊙0		18:27	18:20	18:13
97,7	18,8	4,2	439	Kreuzung rechts Rtg. Obermühl	⇒	L588	18:34	18:26	18:19
98,0	18,5	0,3	447	Hühnergeschrei			18:34	18:27	18:20
98,1	18,4	0,1	447	Brückensbaustelle- Achtung Engstelle!			18:34	18:27	18:20
98,4	18,1	0,3	440	Kreuzung rechts Rtg. Obermühl	⇒	L588	18:35	18:27	18:20
100,6	15,9	2,2	429	Doppl			18:38	18:30	18:23

104,3	12,2	3,7	387	Kreuzung halb rechts Rtg Oberkappel		L585	18:44	18:36	18:29
104,4	12,1	0,1	382	Kreuzung rechts über Brücke <b>Beginn Steigung</b>		L1528	18:44	18:36	18:29
106,7	9,8	2,3	512	Lembach im Mühlkreis			18:48	18:40	18:32
107,6	8,9	0,9	545	Kreuzung rechts Rtg. Oberkappl		L1528	18:49	18:41	18:33
107,7	8,8	0,1	544	Marktplatz links		L1528	18:50	18:41	18:33
107,8	8,7	0,1	547	Kreuzung rechts Rtg Umfahrung		L1528	18:50	18:41	18:34
108,0	8,5	0,2	539	Kreuzung gerade		L1528	18:50	18:42	18:34
109,0	7,5	1,0	573	FT, Kreuzung gerade Rtg. Oberkappel, FT		L1531	18:52	18:43	18:35
109,5	7,0	0,5	569	Pernersdorf			18:52	18:44	18:36
110,4	6,1	0,9	575	Putzleinsdorf			18:54	18:45	18:37
110,9	5,6	0,5	602	Kreuzung links bei GH Ranetbauer			18:55	18:46	18:38
111,0	5,5	0,1	597	Markt rechts Rtg. Ameisberg  Engstelle!! 		L1527	18:55	18:46	18:38
115,9	0,6	4,9	566	<b>Green Zone</b>			19:03	18:53	18:45
116,3	0,2	0,4	540	Kreuzung rechts Rtg. Altenfelden		L1532	19:03	18:54	18:46
<b>116,5</b>	<b>0,0</b>	<b>0,2</b>	<b>560</b>	<b>ZIEL Sarleinsbach Marktplatz</b>			<b>19:03</b>	<b>18:54</b>	<b>18:46</b>
				<b>Fahrzeit gesamt</b>			<b>3:03</b>	<b>2:54</b>	<b>2:46</b>

ca. 1.845 HM

<b>Legende:</b>	
Neutraler Start/neutral start	NST
Offizieller Start/official start	OST
Sprintwertung/Intermediate sprint	SP
Bergwertung/king of mountain	BW
Güterweg/narrow road	GW
Bahnübergang BÜ/railway crossing	####
Fahrbahnteiler FT/division island	
Kreisverkehr KV/roundabout	
Kreuzung rechts/crossroad right	
Kreuzung links/crossroad left	
Kreuzung gerade/crossroad straight on	
ACHTUNG Gefahrenstelle!/attention dangerous spot	

# 1. SARLEINSBACH - SARLEINSBACH 116,5 KM

